



ประกาศสำนักงานคณะกรรมการการเลือกตั้งประจำจังหวัดเชียงราย

เรื่อง รูปแบบการแบ่งเขตเลือกตั้งสมาชิกสภาเทศบาลตำบลยางฮอม อำเภอขุนตาล
เพื่อรับฟังความคิดเห็นและข้อเสนอแนะจากประชาชนในเขตเลือกตั้ง

ด้วยพระราชบัญญัติการเลือกตั้งสมาชิกสภาท้องถิ่นหรือผู้บริหารท้องถิ่น พ.ศ. ๒๕๖๒ และระเบียบคณะกรรมการการเลือกตั้งว่าด้วยการเลือกตั้งสมาชิกสภาท้องถิ่นหรือผู้บริหารท้องถิ่น พ.ศ. ๒๕๖๒ และที่แก้ไขเพิ่มเติม ได้กำหนดหลักเกณฑ์และวิธีการแบ่งเขตเลือกตั้งสมาชิกสภาท้องถิ่น ให้ผู้อำนวยการการเลือกตั้งประจำจังหวัดดำเนินการเกี่ยวกับการแบ่งเขตเลือกตั้งของแต่ละองค์กรปกครองส่วนท้องถิ่น โดยพิจารณาจากประกาศจำนวนราษฎรที่ผู้อำนวยการทะเบียนกลางประกาศในที่สุดท้ายก่อนที่จะมีการเลือกตั้ง (ณ วันที่ ๓๑ ธันวาคม พ.ศ. ๒๕๖๓) และในการแบ่งเขตเลือกตั้งให้จัดให้มีจำนวนราษฎรในแต่ละเขตเลือกตั้งใกล้เคียงกันมากที่สุดและพื้นที่ของแต่ละเขตเลือกตั้งต้องติดต่อกัน เว้นแต่ตามสภาพพื้นที่ขององค์กรปกครองส่วนท้องถิ่นทำให้ไม่อาจแบ่งเขตเลือกตั้งให้มีพื้นที่ติดต่อกันได้ จะกำหนดให้เขตเลือกตั้งมีพื้นที่ไม่ติดต่อกันเท่าที่จำเป็นก็ได้

เพื่อให้การแบ่งเขตเลือกตั้งสมาชิกสภาเทศบาลตำบลยางฮอม เป็นไปด้วยความเรียบร้อย อาศัยอำนาจตามความในข้อ ๑๓ ของระเบียบคณะกรรมการการเลือกตั้งว่าด้วยการเลือกตั้งสมาชิกสภาท้องถิ่นหรือผู้บริหารท้องถิ่น พ.ศ. ๒๕๖๒ และที่แก้ไขเพิ่มเติม ดังนั้น จึงประกาศรูปแบบการแบ่งเขตเลือกตั้งสมาชิกสภาเทศบาลตำบลยางฮอม จำนวน ๓ รูปแบบ เพื่อรับฟังความคิดเห็นและข้อเสนอแนะจากประชาชนในเขตเลือกตั้ง ดังต่อไปนี้

๑. รูปแบบการแบ่งเขตเลือกตั้งสมาชิกสภาเทศบาลตำบลยางฮอม จำนวน ๓ รูปแบบ ตามเอกสารและแผนที่แนบท้ายประกาศฉบับนี้

๒. หากประชาชนในเขตเลือกตั้งผู้ใดจะเสนอความคิดเห็นและข้อเสนอแนะ ให้กรอกความคิดเห็นและข้อเสนอแนะลงในแบบสำรวจแนบท้ายประกาศนี้ หรือหากจะคัดค้านรูปแบบการแบ่งเขตเลือกตั้ง หรือเสนอแนะรูปแบบการแบ่งเขตเลือกตั้งเพิ่มเติม ให้ทำเป็นหนังสือพร้อมลงลายมือชื่อ และแนบสำเนาบัตรประจำตัวประชาชนที่รับรองสำเนาถูกต้อง ส่งให้ผู้อำนวยการการเลือกตั้งประจำจังหวัดเชียงราย ภายในระยะเวลา ๑๐ วันนับแต่วันปิดประกาศ (ภายในวันที่ ๒๗ มกราคม ๒๕๖๘) โดยจัดส่งแบบสำรวจหรือหนังสือไปยัง สำนักงานคณะกรรมการการเลือกตั้งประจำจังหวัดเชียงราย เลขที่ ๕๒๘ หมู่ที่ ๖ ศูนย์ราชการฝิ่งหมื่น ตำบลริมกก อำเภอเมืองเชียงราย จังหวัดเชียงราย ๕๗๑๐๐ ด้วยตนเอง หรือทางไปรษณีย์ หรือทางไปรษณีย์อิเล็กทรอนิกส์ chiangrai@ect.go.th กรณีส่งทางไปรษณีย์ถือวันประทับตราไปรษณีย์เป็นสำคัญ

๓. กรณีมีตัวแทนรวบรวมแบบสำรวจของประชาชนในเขตเลือกตั้ง ให้กรอกรายละเอียดลงในแบบตัวแทนรวบรวมและส่งแบบสำรวจ พร้อมแนบสำเนาบัตรประจำตัวประชาชนที่รับรองสำเนาถูกต้อง และแบบสำรวจของประชาชนในเขตเลือกตั้ง ส่งให้ ผู้อำนวยการการเลือกตั้งประจำจังหวัดเชียงราย สำนักงานคณะกรรมการการเลือกตั้งประจำจังหวัดเชียงราย เลขที่ ๕๒๘ หมู่ที่ ๖ ศูนย์ราชการฝิ่งหมื่น ตำบลริมกก อำเภอเมืองเชียงราย จังหวัดเชียงราย ๕๗๑๐๐ ภายในวันที่ ๒๗ มกราคม ๒๕๖๘ เป็นอย่างช้า กรณีส่งทางไปรษณีย์ถือวันประทับตราไปรษณีย์เป็นสำคัญ

๔. ในกรณีที่ต้องการรูปแบบการแบ่งเขตเลือกตั้งที่ปิดประกาศไว้ ให้ดาวน์โหลดได้ที่เว็บไซต์ <https://www.ect.go.th/chiangrai> หรือเว็บไซต์องค์กรปกครองส่วนท้องถิ่น

๕. รูปแบบการแบ่งเขตเลือกตั้งตามข้อ ๑ ปิดประกาศไว้ ณ ที่ทำการองค์กรปกครองส่วนท้องถิ่น และเผยแพร่ผ่านเว็บไซต์องค์กรปกครองส่วนท้องถิ่น

หากมีข้อสงสัยประการใด สามารถโทรศัพท์สอบถามข้อมูลได้ที่ ๐ ๕๓ ๑๗๗ ๓๖๒ - ๔ ต่อ ๑๒๑, ๑๒๔ หรือ ๑๒๘

ประกาศ ณ วันที่ ๑๗ เดือน มกราคม พ.ศ. ๒๕๖๘



(นายชูชาติ สุขสงวน)

ผู้อำนวยการการเลือกตั้งประจำจังหวัดเชียงราย

แบบสำรวจรับฟังความคิดเห็นและข้อเสนอแนะ
การแบ่งเขตเลือกตั้งสมาชิกสภาเทศบาลในจังหวัดเชียงราย

เขียนที่

วันที่.....เดือน..... พ.ศ. ๒๕๖๗

ข้าพเจ้า (นาย/นาง/นางสาว) อายุ ปี

เลขบัตรประจำตัวประชาชน.....

ประชาชนในพื้นที่ สมาชิกหรือตัวแทนพรรคการเมือง เกี่ยวข้องกับผู้สมัคร

ที่อยู่ตามทะเบียนบ้าน เลขที่.....หมู่ที่.....ถนน/ตรอก.....

ตำบล.....อำเภอ.....จังหวัดเชียงราย รหัสไปรษณีย์.....

หมายเลขโทรศัพท์.....ขอแสดงความคิดเห็นและข้อเสนอแนะในการแบ่งเขตเลือกตั้งสมาชิก

สภาเทศบาล..... อำเภอ..... ตำบล..... ดังนี้

๑. รูปแบบที่มีความเหมาะสมที่สุด คือ รูปแบบที่

๒. เหตุผลประกอบ / สนับสนุน.....

.....

.....

.....

.....

.....

.....

.....

.....

.....

.....

.....

.....

.....

.....

.....

.....

.....

.....

หมายเหตุ :

๑. กรุณากรอกด้วยตัวบรรจงให้ชัดเจน เพื่อประโยชน์ต่อตัวท่านเอง

๒. กรุณาแนบสำเนาบัตรประจำตัวประชาชน พร้อมรับรองสำเนา

๓. กรุณาส่งแบบแสดงความคิดเห็นและข้อเสนอแนะไปยัง ผู้อำนวยการการเลือกตั้งประจำจังหวัดเชียงราย
ที่อยู่ สำนักงานคณะกรรมการการเลือกตั้งประจำจังหวัดเชียงราย ๕๒๘ หมู่ที่ ๖ (ศูนย์ราชการฝั่งหมิ่น) ตำบลริมกก
อำเภอเมืองเชียงราย จังหวัดเชียงราย ๕๗๑๐๐ ภายในวันที่ ๒๗ มกราคม ๒๕๖๘ เป็นอย่างช้า

แบบตัวแทนรวบรวมและส่งแบบสำรวจ

เขียนที่

วันที่ มกราคม ๒๕๖๘

เรื่อง ส่งแบบรับฟังความคิดเห็นและข้อเสนอแนะการแบ่งเขตเลือกตั้งสมาชิกสภาองค์การบริหารส่วนจังหวัดเชียงราย
เรียน ผู้อำนวยการการเลือกตั้งประจำจังหวัดเชียงราย

สิ่งที่ส่งมาด้วย แบบรับฟังความคิดเห็นและข้อเสนอแนะการแบ่งเขตเลือกตั้งสมาชิกสภาเทศบาล จำนวน
แผ่น

ข้าพเจ้า เลขประจำตัวประชาชน

ที่อยู่

เป็นตัวแทนมายื่นแบบรับฟังความคิดเห็นและข้อเสนอแนะการแบ่งเขตเลือกตั้งสมาชิกสภาเทศบาล
..... อำเภอ โดยมีรายละเอียด ต่อไปนี้

- แบบรับฟังความคิดเห็นและข้อเสนอแนะการแบ่งเขตเลือกตั้งฯ
 - ประชาชนในพื้นที่ จำนวน แผ่น
 - พรรคการเมือง จำนวน แผ่น
 - เกี่ยวกับผู้สมัคร จำนวน แผ่น
- หนังสือคัดค้านของประชาชนในพื้นที่ จำนวน แผ่น
- แผนที่แบ่งเขตเลือกตั้งฯ เพิ่มเติม จำนวน แผ่น

จึงเรียนมาเพื่อโปรดพิจารณา

ลงชื่อ.....ตัวแทนนำส่งเอกสาร

(.....)

โทรศัพท์ติดต่อ.....

คำบรรยายแนวเขต

การแบ่งเขตเลือกตั้งสมาชิกสภาเทศบาลตำบลยางฮอม อำเภอขุนตาล จังหวัดเชียงราย
(ประกอบการแบ่งเขตเลือกตั้ง ตามรูปแบบที่ ๑)

เขตเลือกตั้ง	จำนวนสมาชิก	ท้องที่ที่ประกอบเป็นเขตเลือกตั้ง
เขตเลือกตั้งที่ ๑	๖ คน	<p>เขตเลือกตั้งที่ ๑ ประกอบด้วย บ้านป่าบงน้ำล้อม หมู่ที่ ๑, บ้านป่าแดง หมู่ที่ ๒, บ้านทุ่งศรีเกิด หมู่ที่ ๓, บ้านน้ำแพร่ หมู่ที่ ๔, บ้านห้วยหลวงเหนือ หมู่ที่ ๕, บ้านห้วยหลวงใต้ หมู่ที่ ๖, บ้านงามเมืองหมู่ที่ ๑๑, บ้านน้ำแพร่เหนือ หมู่ที่ ๑๔, , บ้านดงเจริญ หมู่ที่ ๑๖, บ้านน้ำแพร่ใต้ หมู่ที่ ๑๙, บ้านห้วยหลวงเหนือ หมู่ที่ ๒๐, บ้านป่าแดงใหม่ หมู่ที่ ๒๑</p> <p>ด้านเหนือ</p> <p>จากหลักเขตที่ ๑ พิกัดที่ PC ๓๑๘๑๐๒ เป็นเส้นเลียบตามกึ่งกลางลำห้วยเหล็ก ซึ่งเป็นเส้นแบ่งเขตระหว่าง ตำบลยางฮอม อำเภอขุนตาล จังหวัดเชียงราย กับตำบลห้วยซ้อ อำเภอเชียงของ จังหวัดเชียงราย ไปทางทิศตะวันออกไปบรรจบแม่น้ำอิง เป็นหลักเขตที่ ๒ ซึ่งตั้งอยู่บริเวณพิกัด PC ๓๕๙๑๒๐ รวมระยะทางประมาณ ๖,๓๐๐ เมตร จากหลักเขตที่ ๒ เป็นเส้นเลียบตามกึ่งกลางลำน้ำแม่ น้ำอิง ซึ่งเป็นเส้นแบ่งเขตระหว่าง ตำบลยางฮอม อำเภอขุนตาล จังหวัดเชียงราย กับ ตำบลบุญเรือง อำเภอเชียงของ จังหวัดเชียงราย ไปทางทิศตะวันออกของหลักเขตที่ ๓ บริเวณพิกัด PC ๓๖๔๑๒๐ รวมระยะทางประมาณ ๗๐๐ เมตร</p> <p>จากหลักเขตที่ ๓ เป็นเส้นเลียบตามกึ่งกลางลำน้ำแม่ น้ำอิง เส้นแบ่งเขตระหว่าง ตำบลยางฮอม อำเภอขุนตาล จังหวัดเชียงราย กับ ตำบลบุญเรือง อำเภอเชียงของ จังหวัดเชียงราย ไปทางทิศใต้ ถึงหลักเขตที่ซึ่งตั้งอยู่บริเวณลำห้วยแดนเมือง บ้านแดนเมือง ตำบลบุญเรือง อำเภอเชียงของ พิกัดที่ PC ๓๗๘๐๙๑ รวมระยะทางประมาณ ๖,๒๐๐ เมตร</p> <p>จากหลักเขตที่ ๔ เป็นเส้นเลียบตาม กึ่งกลางลำห้วยแดนเมืองซึ่งเป็น เส้นแบ่งเขตระหว่าง ตำบลยางฮอม อำเภอขุนตาล จังหวัดเชียงราย กับ ตำบลบุญเรือง อำเภอเชียงของ จังหวัดเชียงราย ไปทางทิศตะวันออกผ่านถนนทางหลวงหมายเลข ๑๐๒๐ ถึงหลักเขตที่ ๕ บริเวณพิกัด PC ๔๓๙๐๖๖ รวมระยะทางประมาณ ๓๐๐ เมตร</p> <p>ด้านตะวันออก</p> <p>จากหลักเขตที่ ๕ เป็นเส้นทางเลียบตามสันเขา ซึ่งเป็นเส้นแบ่งเขตระหว่าง ตำบลยางฮอม อำเภอขุนตาล จังหวัดเชียงราย กับ ตำบลปอ อำเภอเวียงแก่น จังหวัดเชียงราย ไปทางทิศใต้จนถึงบริเวณพิกัดที่ ๔๒๓๐๒๔ ระยะทางประมาณ ๕,๑๙๐ เมตร</p> <p>ทางทิศใต้</p> <p>จากเส้นทางเลียบตามสันเขา บริเวณพิกัดที่ ๔๒๓๐๒๔ ตามเส้นแบ่งหมู่บ้าน ระหว่างบ้านห้วยหลวงเหนือ หมู่ที่ ๕ และบ้านขมภู หมู่ที่ ๗ ตัดผ่านถนนหมายเลข ๑๐๒๐ บริเวณพิกัดที่ ๓๖๙๐๔๒ ระยะทางประมาณ ๕,๗๐๐ เมตร</p> <p>จากถนนหมายเลข ๑๐๒๐ บริเวณพิกัดที่ ๓๖๙๐๔๒ เลียบไปทางทิศตะวันตก ตามแนวกึ่งกลางถนนหมายเลข ๑๑๗๔ จนถึงสะพานข้ามแม่น้ำอิง บริเวณพิกัดที่ ๓๕๑๐๓๖ ระยะทางประมาณ ๒,๒๐๐ เมตร</p> <p>จากสะพานข้ามแม่น้ำอิง บริเวณพิกัดที่ ๓๕๑๐๓๖ เลียบไปตามแนวเส้นแบ่งหมู่บ้านระหว่างบ้านห้วยหลวงเหนือ หมู่ที่ ๒๐ และบ้านขมภูใต้ หมู่ที่ ๑๘ จนถึงบริเวณ พิกัดที่ ๓๒๔๐๔๑ ระยะทางประมาณ ๓,๐๐๐ เมตร</p>

เขตเลือกตั้ง	จำนวนสมาชิก	ท้องที่ที่ประกอบเป็นเขตเลือกตั้ง
เขตเลือกตั้งที่ ๒	๖ คน	<p>ด้านตะวันตก</p> <p>จากบริเวณพิกัดที่ ๓๒๔๐๔๑ เป็นเส้นเลียบบตามแนวผ่านทุ่งนาซึ่งเป็นเส้นแบ่งเขตระหว่าง ตำบลยางฮ่อม อำเภอขุนตาล จังหวัดเชียงราย กับ ตำบลแม่ต๋ำ อำเภอพญาเม็งราย จังหวัดเชียงราย ไปทางทิศเหนือ ถึงหลักเขตที่ ๑ ซึ่งตั้งอยู่บริเวณทางหลวงชนบทหมายเลข ๔๐๒๑ พิกัดที่ PC ๓๑๘๑๐๒ รวมระยะทางประมาณ ๗,๐๐๐ เมตร</p> <p>เขตเลือกตั้งที่ ๒ ประกอบด้วย บ้านขมภู หมู่ที่ ๗, บ้านยางฮ่อม หมู่ที่ ๘, บ้านห้วยสัก หมู่ที่ ๙, บ้านใหม่พัฒนา หมู่ที่ ๑๐, บ้านยางฮ่อมใหม่ หมู่ที่ ๑๒, บ้านพญาพิภักดิ์ หมู่ที่ ๑๓, บ้านห้วยสักเหนือ หมู่ที่ ๑๕, บ้านยางฮ่อม หมู่ที่ ๑๗, บ้านขมภูใต้ หมู่ที่ ๑๘</p> <p>ทางทิศเหนือ</p> <p>จากบริเวณพิกัดที่ ๓๒๔๐๔๑ เลียบไปทางทิศตะวันออกตามแนวเส้นแบ่งหมู่บ้านระหว่างบ้านห้วยหลวงเหนือ หมู่ที่ ๒๐ และบ้านขมภูใต้ หมู่ที่ ๑๘ จนถึงสะพานข้ามแม่น้ำอิง บริเวณพิกัดที่ ๓๕๑๐๓๖ ระยะทางประมาณ ๓,๐๐๐ เมตร</p> <p>จากสะพานข้ามแม่น้ำอิง บริเวณพิกัดที่ ๓๕๑๐๓๖ เลียบไปทางทิศตะวันออกตามแนวกิ่งกลางถนนหมายเลข ๑๑๗๔ ไปจนถึงถนนหมายเลข ๑๐๒๐ บริเวณพิกัดที่ ๓๖๙๐๔๒ ระยะทางประมาณ ๒,๒๐๐ เมตร</p> <p>จากถนนหมายเลข ๑๐๒๐ บริเวณพิกัดที่ ๓๖๙๐๔๒ เลียบไปตามเส้นแบ่งหมู่บ้านระหว่างบ้านห้วยหลวงเหนือ หมู่ที่ ๕ และบ้านขมภู หมู่ที่ ๗ ด้านทิศตะวันออก ไปจนถึงสันเขาบริเวณพิกัดที่ ๔๒๓๐๒๔ ระยะทางประมาณ ๕,๗๐๐ เมตร</p> <p>ด้านตะวันออก</p> <p>จากสันเขาบริเวณพิกัดที่ ๔๒๓๐๒๔ เป็นเส้นเลียบบตามสันเขาซึ่งเป็นเส้นแบ่งเขตระหว่าง ตำบลยางฮ่อม อำเภอขุนตาล จังหวัดเชียงราย กับ ตำบลปอ อำเภอเวียงแก่น จังหวัดเชียงราย ไปทางทิศใต้ จนถึงหลักเขตที่ ๖ บริเวณพิกัดที่ PB ๔๐๙๙๗๙ ระยะทางประมาณ ๔,๖๗๐ เมตร</p> <p>จากหลักเขตที่ ๖ เป็นเส้นเลียบบตามสันเขา ซึ่งเป็นเส้นแบ่งเขตระหว่าง ตำบลยางฮ่อม อำเภอขุนตาล จังหวัดเชียงราย กับตำบลต๋ำ อำเภอเทิง จังหวัดเชียงราย ไปทางทิศตะวันออกเฉียงใต้ ตัดผ่านถนนทางหลวงชนบทหมายเลข ๔๐๑๘ ไปตามสันเขาถึงหลักเขตที่ ๗ ซึ่งตั้งอยู่บริเวณกลางลำห้วย บริเวณพิกัดที่ PB ๓๙๓๙๔๕ รวมระยะทางประมาณ ๔,๔๐๐ เมตร</p> <p>ทางทิศใต้</p> <p>จากหลักเขตที่ ๗ เป็นเส้นเลียบบตามกิ่งกลางลำห้วยไร่ ซึ่งเป็นเส้นแบ่งเขตระหว่าง ตำบลยางฮ่อม อำเภอขุนตาล จังหวัดเชียงราย กับ ตำบลป่าตาล อำเภอขุนตาล จังหวัดเชียงราย ไปทางทิศตะวันตก ตัดผ่านทางหลวงแผ่นดินหมายเลข ๑๐๒๐ ถึงหลักเขตที่ ๘ บริเวณพิกัด PB ๓๕๐๙๗๖ รวมระยะทางประมาณ ๖,๐๐๐ เมตร</p> <p>จากหลักเขตที่ ๘ เป็นเส้นเลียบบตามกิ่งกลางลำห้วยไร่ ซึ่งเป็นเส้นแบ่งเขตระหว่าง ตำบลยางฮ่อม อำเภอขุนตาล จังหวัดเชียงราย กับ ตำบลป่าตาล อำเภอขุนตาล จังหวัดเชียงราย ไปทางทิศตะวันตก ไปบรรจบแม่น้ำอิง เป็นหลักเขตที่ ๙ บริเวณพิกัด PB ๓๑๒๙๙๓ รวมระยะทางประมาณ ๕,๑๐๐ เมตร</p>

เขตเลือกตั้ง	จำนวนสมาชิก	ท้องที่ที่ประกอบเป็นเขตเลือกตั้ง
		<p>ด้านตะวันตก</p> <p>จากหลักเขตที่ ๙ บริเวณพิกัด PB ๓๑๒๙๙๓ เป็นเส้นเลียบตามกึ่งกลางลำน้ำแม่ น้ำอึ่ง ซึ่งเป็นเส้นแบ่งเขตระหว่างตำบลยางฮ่อม อำเภอขุนตาล จังหวัดเชียงราย กับ ตำบลแม่ต๋ำ อำเภอพญาเม็งราย จังหวัดเชียงราย ไปทางทิศเหนือ ถึงหลักเขตที่ ๑๐ ซึ่งตั้งอยู่บริเวณเส้นเลียบตามกึ่งกลางลำน้ำแม่ น้ำอึ่ง พิกัด PC ๓๒๘๐๒๖ รวมระยะทางประมาณ ๖,๘๐๐ เมตร</p> <p>จากหลักเขตที่ ๑๐ เป็นเส้นเลียบตามกึ่งกลางลำน้ำแม่ น้ำอึ่ง ซึ่งเป็นเส้นแบ่งเขตระหว่างตำบลยางฮ่อม อำเภอขุนตาล จังหวัดเชียงราย กับ ตำบลแม่ต๋ำ อำเภอพญาเม็งราย จังหวัดเชียงราย ไปทางทิศเหนือ ถึงหลักเขตที่ ๑๑ ซึ่งตั้งอยู่บริเวณกึ่งกลางทางหลวงแผ่นดินหมายเลข ๑๑๗๔ พิกัด PC ๓๒๘๐๓๖ รวมระยะทางประมาณ ๘๐๐ เมตร</p> <p>จากหลักเขตที่ ๑๑ ซึ่งตั้งอยู่บริเวณกึ่งกลางทางหลวงแผ่นดินหมายเลข ๑๑๗๔ พิกัด PC ๓๒๘๐๓๖ เป็นเส้นเลียบตามแนวทุ่งนาซึ่งเป็นเส้นแบ่งเขตระหว่างตำบลยางฮ่อม อำเภอขุนตาล จังหวัดเชียงราย กับ ตำบลแม่ต๋ำ อำเภอพญาเม็งราย จังหวัดเชียงราย ไปทางทิศเหนือ จนถึงบริเวณพิกัดที่ ๓๒๔๐๔๑ ระยะทางประมาณ ๕๐๐ เมตร</p>

คำบรรยายแนวเขต

การแบ่งเขตเลือกตั้งสมาชิกสภาเทศบาลตำบลยางฮอม อำเภอขุนตาล จังหวัดเชียงราย
(ประกอบการแบ่งเขตเลือกตั้ง ตามรูปแบบที่ ๒)

เขตเลือกตั้ง	จำนวนสมาชิก	ท้องที่ที่ประกอบเป็นเขตเลือกตั้ง
เขตเลือกตั้งที่ ๑	๖ คน	<p>เขตเลือกตั้งที่ ๑ ประกอบด้วย บ้านป่าบงน้ำล้อม หมู่ที่ ๑, บ้านป่าแดง หมู่ที่ ๒, บ้านทุ่งศรีเกิด หมู่ที่ ๓, บ้านน้ำแพร่ หมู่ที่ ๔, บ้านห้วยหลวงเหนือ หมู่ที่ ๕, บ้านห้วยหลวงใต้ หมู่ที่ ๖, บ้านชมภู หมู่ที่ ๗ (๑), บ้านงามเมือง หมู่ที่ ๑๑, บ้านน้ำแพร่เหนือ หมู่ที่ ๑๔, บ้านดงเจริญ หมู่ที่ ๑๖, บ้านน้ำแพร่ใต้ หมู่ที่ ๑๙, บ้านห้วยหลวงเหนือ หมู่ที่ ๒๐ บ้านป่าแดงใหม่ หมู่ที่ ๒๑</p> <p>ด้านเหนือ</p> <p>จากหลักเขตที่ ๑ พิกัดที่ PC ๓๑๘๑๐๒ เป็นเส้นเลียบบตามกึ่งกลางลำห้วยเหล็ก ซึ่งเป็นเส้นแบ่งเขตระหว่าง ตำบลยางฮอม อำเภอขุนตาล จังหวัดเชียงราย กับตำบลห้วยซ้อ อำเภอเชียงของ จังหวัดเชียงราย ไปทางทิศตะวันออกไปบรรจบแม่น้ำอิง เป็นหลักเขตที่ ๒ ซึ่งตั้งอยู่บริเวณพิกัด PC ๓๕๙๑๒๐ รวมระยะทางประมาณ ๖,๓๐๐ เมตร จากหลักเขตที่ ๒ เป็นเส้นเลียบบตามกึ่งกลางลำน้ำแม่ น้ำอิง ซึ่งเป็นเส้นแบ่งเขตระหว่าง ตำบลยางฮอม อำเภอขุนตาล จังหวัดเชียงราย กับ ตำบลบุญเรือง อำเภอเชียงของ จังหวัดเชียงราย ไปทางทิศตะวันออกของหลักเขตที่ ๓ บริเวณพิกัด PC ๓๖๔๑๒๐ รวมระยะทางประมาณ ๗๐๐ เมตร</p> <p>จากหลักเขตที่ ๓ เป็นเส้นเลียบบตามกึ่งกลางลำน้ำแม่ น้ำอิง เส้นแบ่งเขตระหว่าง ตำบลยางฮอม อำเภอขุนตาล จังหวัดเชียงราย กับ ตำบลบุญเรือง อำเภอเชียงของ จังหวัดเชียงราย ไปทางทิศใต้ ถึงหลักเขตที่ซึ่งตั้งอยู่บริเวณลำห้วยแดนเมือง บ้านแดนเมือง ตำบลบุญเรือง อำเภอเชียงของ พิกัดที่ PC ๓๗๘๐๙๑ รวมระยะทางประมาณ ๖,๒๐๐ เมตร</p> <p>จากหลักเขตที่ ๔ เป็นเส้นเลียบบตาม กึ่งกลางลำห้วยแดนเมืองซึ่งเป็น เส้นแบ่งเขตระหว่าง ตำบลยางฮอม อำเภอขุนตาล จังหวัดเชียงราย กับ ตำบลบุญเรือง อำเภอเชียงของ จังหวัดเชียงราย ไปทางทิศตะวันออกผ่านถนนทางหลวงหมายเลข ๑๐๒๐ ถึงหลักเขตที่ ๕ บริเวณพิกัด PC ๔๓๙๐๖๖ รวมระยะทางประมาณ ๓๐๐ เมตร</p> <p>ด้านตะวันออก</p> <p>จากหลักเขตที่ ๕ เป็นเส้นทางเลียบบตามสันเขา ซึ่งเป็นเส้นแบ่งเขตระหว่าง ตำบลยางฮอม อำเภอขุนตาล จังหวัดเชียงราย กับ ตำบลปอ อำเภอเวียงแก่น จังหวัดเชียงราย ไปทางทิศใต้จนถึงบริเวณพิกัดที่ ๔๑๙๐๐๘ ระยะทางประมาณ ๖,๑๙๐ เมตร</p> <p>ทางทิศใต้</p> <p>จากเส้นเลียบบสันเขาบริเวณพิกัดที่ ๔๒๘๐๑๘ ตามเส้นแบ่งถึง พิกัดที่ ๓๖๓๔๕๒ บริเวณโรงเรียนบ้านชมภู หมู่ที่ ๗ ระยะทางประมาณ ๕,๕๖๐ เมตร</p> <p>จากเส้นพิกัดที่ ๓๒๔๐๔๑ ไปทางทิศตะวันออก ตามเส้นแบ่งหมู่บ้าน ระหว่าง บ้านห้วยหลวงใต้ ม.๖ บ้านชมภูหมู่ ที่ ๑๘ ตามถนนชนบทสายทุ่งจิว - บ้านชมภู จนถึงไฟแดงสามแยกบ้านชมภู หมู่ที่๗ ระยะทางประมาณ ๔,๔๕๐ เมตร</p>

<p>เขตเลือกตั้งที่ ๒</p>	<p>๖ คน</p>	<p>ด้านตะวันตก</p> <p>จากพิกัดที่ ๓๖๐๐๔๒ เลียบตามแนวผ่านทุ่งนาซึ่งเป็นเส้นแบ่งเขตระหว่าง ตำบล ยางหอม อำเภอขุนตาล จังหวัดเชียงราย กับ ตำบลแม่ต้า อำเภอพญาเม็งราย จังหวัดเชียงราย ไปทางทิศเหนือ ถึงหลักเขตที่ ๑ ซึ่งตั้งอยู่บริเวณทางหลวงชนบทหมายเลข ๔๐๒๑ พิกัดที่ PC ๓๑๘๑๐๒ รวมระยะทางประมาณ ๗,๐๐๐ เมตร</p> <p>เขตเลือกตั้งที่ ๒ ประกอบด้วย บ้านชมภู หมู่ที่ ๗ (๒) บ้านยางหอม หมู่ที่ ๘, บ้านห้วยสัก หมู่ที่ ๙, บ้านใหม่พัฒนา หมู่ที่ ๑๐, บ้านยางหอมใหม่ หมู่ที่ ๑๒, บ้านพญาพิกัด หมู่ที่ ๑๓, บ้านห้วยสักเหนือ หมู่ที่ ๑๕, บ้านยางหอม หมู่ที่ ๑๗, บ้านชมภูใต้ หมู่ที่ ๑๘,</p> <p>ทางทิศเหนือ</p> <p>จากพิกัดที่ PC ๓๒๔๐๔๑ เลียบไปตามเส้นแบ่งหมู่บ้านระหว่างบ้านชมภูใต้ หมู่ที่ ๑๘ และบ้านห้วยหลวงเหนือ หมู่ที่ ๒๐ ทางทิศตะวันออก จนถึงบริเวณสามแยกบ้านชมภู หมู่ที่ ๗ ระยะทางประมาณ ๔,๕๐๐ เมตร</p> <p>พิกัดที่ ๓๖๓๔๕๒ ตั้งแต่โรงเรียนบ้านชมภู ไปทางทิศใต้ จนถึง บ้านยางหอมใหม่ หมู่ที่ ๑๒ ไปทางทิศตะวันออก จนถึงสันเขาบริเวณ พิกัดที่ ๔๒๘๐๑๘ ระยะทางประมาณ ๕,๕๖๐ เมตร</p> <p>ด้านตะวันออก</p> <p>จากสันเขาบริเวณพิกัดที่ ๔๒๘๐๑๘ เป็นเส้นเลียบตามสันเขาซึ่งเป็นเส้นแบ่งเขตระหว่าง ตำบลยางหอม อำเภอขุนตาล จังหวัดเชียงราย กับ ตำบลปอ อำเภอเวียงแก่น จังหวัดเชียงราย ไปทางทิศใต้ จนถึงหลักเขตที่ ๖ บริเวณพิกัดที่ PB ๔๐๙๙๗๙ ระยะทางประมาณ ๔,๒๐๐ เมตร</p> <p>จากหลักเขตที่ ๖ เป็นเส้นเลียบตามสันเขา ซึ่งเป็นเส้นแบ่งเขตระหว่าง ตำบลยางหอม อำเภอขุนตาล จังหวัดเชียงราย กับตำบลดับเต่า อำเภอเทิง จังหวัดเชียงราย ไปทางทิศตะวันออกเฉียงใต้ ตัดผ่านถนนทางหลวงชนบทหมายเลข ๔๐๑๘ ไปตามสันเขา ถึงหลักเขตที่ ๗ ซึ่งตั้งอยู่บริเวณกลางลำห้วย บริเวณพิกัดที่ PB ๓๙๓๙๔๕ รวมระยะทางประมาณ ๔,๔๐๐ เมตร</p> <p>ทางทิศใต้</p> <p>จากหลักเขตที่ ๗ เป็นเส้นเลียบตามกึ่งกลางลำห้วยไร่ ซึ่งเป็นเส้นแบ่งเขตระหว่าง ตำบลยางหอม อำเภอขุนตาล จังหวัดเชียงราย กับ ตำบลป่าตาล อำเภอขุนตาล จังหวัดเชียงราย ไปทางทิศตะวันตก ตัดผ่านทางหลวงแผ่นดินหมายเลข ๑๐๒๐ ถึงหลักเขตที่ ๘ บริเวณพิกัด PB ๓๕๐๙๗๖ รวมระยะทางประมาณ ๖,๐๐๐ เมตร</p> <p>จากหลักเขตที่ ๘ เป็นเส้นเลียบตามกึ่งกลางลำห้วยไร่ ซึ่งเป็นเส้นแบ่งเขตระหว่าง ตำบลยางหอม อำเภอขุนตาล จังหวัดเชียงราย กับ ตำบลป่าตาล อำเภอขุนตาล จังหวัดเชียงราย ไปทางทิศตะวันตก ไปบรรจบแม่น้ำอิง เป็นหลักเขตที่ ๙ บริเวณพิกัด PB ๓๑๒๙๙๓ รวมระยะทางประมาณ ๕,๑๐๐ เมตร</p> <p>ด้านตะวันตก</p> <p>จากหลักเขตที่ ๙ เป็นเส้นเลียบตามกึ่งกลางลำน้ำแม่ น้ำอิง ซึ่งเป็นเส้นแบ่งเขตระหว่างตำบลยางหอม อำเภอขุนตาล จังหวัดเชียงราย กับ ตำบลแม่ต้า อำเภอพญาเม็งราย จังหวัดเชียงราย ไปทางทิศเหนือ ถึงหลักเขตที่ ๑๐ ซึ่งตั้งอยู่บริเวณเส้นเลียบตามกึ่งกลางลำน้ำแม่ น้ำอิง พิกัด PC ๓๒๘๐๒๖ รวมระยะทางประมาณ ๖,๘๐๐ เมตร</p>
--------------------------	-------------	---

		<p>จากหลักเขตที่ ๑๐ เป็นเส้นเลียบบตามกึ่งกลางลำน้ำแม่ น้ำอิง ซึ่งเป็นเส้นแบ่งเขตระหว่างตำบลยางฮ่อม อำเภอขุนตาล จังหวัดเชียงราย กับ ตำบลแม่ต้า อำเภอพญาเม็งราย จังหวัดเชียงราย ไปทางทิศเหนือ ถึงหลักเขตที่ ๑๑ ซึ่งตั้งอยู่บริเวณกึ่งกลางทางหลวงแผ่นดินหมายเลข ๑๑๗๔ พิกัด PC ๓๒๕๐๓๖ รวมระยะทางประมาณ ๘๐๐ เมตร</p> <p>จากหลักเขตที่ ๑๑ ซึ่งตั้งอยู่บริเวณกึ่งกลางทางหลวงแผ่นดินหมายเลข ๑๑๗๔ พิกัด PC ๓๒๕๐๓๖ เป็นเส้นเลียบบตามแนวทุ่งนาซึ่งเป็นเส้นแบ่งเขตระหว่างตำบลยางฮ่อม อำเภอขุนตาล จังหวัดเชียงราย กับ ตำบลแม่ต้า อำเภอพญาเม็งราย จังหวัดเชียงราย ไปทางทิศเหนือ จนถึงบริเวณพิกัดที่ ๓๒๕๐๔๑ ระยะทางประมาณ ๕๐๐ เมตร</p>
--	--	---

คำบรรยายแนวเขต

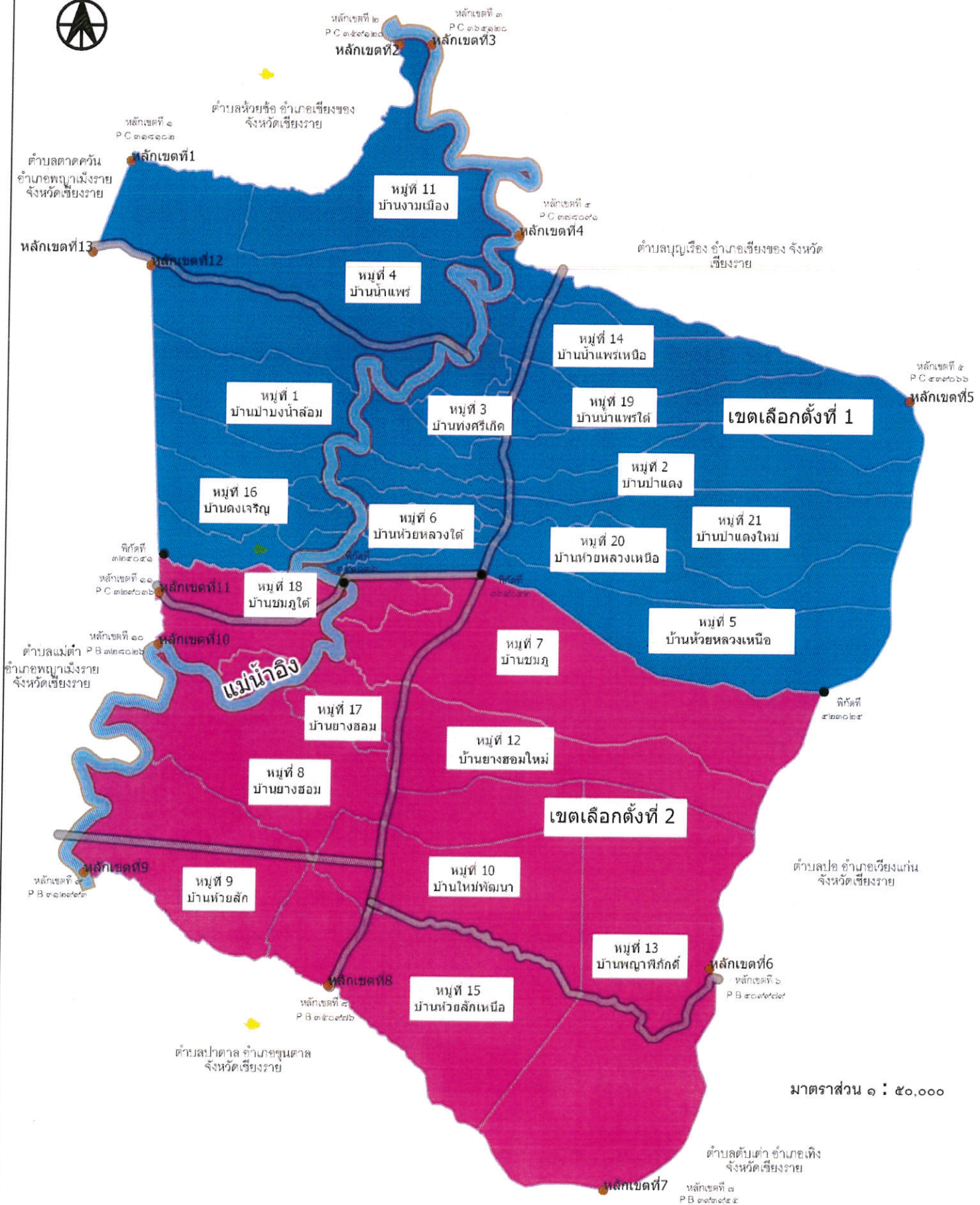
การแบ่งเขตเลือกตั้งสมาชิกสภาเทศบาลตำบลยางฮอม อำเภอขุนตาล จังหวัดเชียงราย
(ประกอบการแบ่งเขตเลือกตั้ง ตามรูปแบบที่ ๓)

เขตเลือกตั้ง	จำนวนสมาชิก	ท้องที่ที่ประกอบเป็นเขตเลือกตั้ง
เขตเลือกตั้งที่ ๑	๖ คน	<p>เขตเลือกตั้งที่ ๑ ประกอบด้วย บ้านป่าบงน้ำล้อม หมู่ที่ ๑, บ้านป่าแดง หมู่ที่ ๒, บ้านทุ่งศรีเกิด หมู่ที่ ๓, บ้านน้ำแพร่ หมู่ที่ ๔, บ้านห้วยหลวงเหนือ หมู่ที่ ๕, บ้านห้วยหลวงใต้ หมู่ที่ ๖, บ้านงามเมือง หมู่ที่ ๑๑, บ้านน้ำแพร่เหนือ หมู่ที่ ๑๔, บ้านดงเจริญ หมู่ที่ ๑๖, บ้านขมภูใต้ หมู่ที่ ๑๘, บ้านน้ำแพร่ใต้ หมู่ที่ ๑๙, บ้านห้วยหลวงเหนือ หมู่ที่ ๒๐, บ้านป่าแดงใหม่ หมู่ที่ ๒๑</p> <p>ด้านเหนือ</p> <p>จากหลักเขตที่ ๑ พิกัดที่ PC ๓๑๘๑๐๒ เป็นเส้นเลียบตามกึ่งกลางลำห้วยเหล็ก ซึ่งเป็นเส้นแบ่งเขตระหว่าง ตำบลยางฮอม อำเภอขุนตาล จังหวัดเชียงราย กับตำบลห้วยซ้อ อำเภอเชียงของ จังหวัดเชียงราย ไปทางทิศตะวันออกไปบรรจบแม่น้ำอิง เป็นหลักเขตที่ ๒ ซึ่งตั้งอยู่บริเวณพิกัด PC ๓๕๙๑๒๐ รวมระยะทางประมาณ ๖,๓๐๐ เมตร</p> <p>จากหลักเขตที่ ๒ เป็นเส้นเลียบตามกึ่งกลางลำน้ำแม่ น้ำอิง ซึ่งเป็นเส้นแบ่งเขตระหว่าง ตำบลยางฮอม อำเภอขุนตาล จังหวัดเชียงราย กับ ตำบลบุญเรือง อำเภอเชียงของ จังหวัดเชียงราย ไปทางทิศตะวันออกของหลักเขตที่ ๓ บริเวณพิกัด PC ๓๖๔๑๒๐ รวมระยะทางประมาณ ๗๐๐ เมตร</p> <p>จากหลักเขตที่ ๓ เป็นเส้นเลียบตามกึ่งกลางลำน้ำแม่ น้ำอิง เส้นแบ่งเขตระหว่าง ตำบลยางฮอม อำเภอขุนตาล จังหวัดเชียงราย กับ ตำบลบุญเรือง อำเภอเชียงของ จังหวัดเชียงราย ไปทางทิศใต้ ถึงหลักเขตที่ซึ่งตั้งอยู่บริเวณลำห้วยแดนเมือง บ้านแดนเมือง ตำบลบุญเรือง อำเภอเชียงของ พิกัดที่ PC ๓๗๘๐๙๑ รวมระยะทางประมาณ ๖,๒๐๐ เมตร</p> <p>จากหลักเขตที่ ๔ เป็นเส้นเลียบตาม กึ่งกลางลำห้วยแดนเมืองซึ่งเป็นเส้นแบ่งเขตระหว่าง ตำบลยางฮอม อำเภอขุนตาล จังหวัดเชียงราย กับตำบลบุญเรือง อำเภอเชียงของ จังหวัดเชียงราย ไปทางทิศตะวันออกผ่านถนนทางหลวงหมายเลข ๑๐๒๐ ถึงหลักเขตที่ ๕ บริเวณพิกัด PC ๔๓๙๐๖๖ รวมระยะทางประมาณ ๓๐๐ เมตร</p> <p>ด้านตะวันออก</p> <p>จากหลักเขตที่ ๕ เป็นเส้นทางเลียบตามสันเขา ซึ่งเป็นเส้นแบ่งเขตระหว่าง ตำบลยางฮอม อำเภอขุนตาล จังหวัดเชียงราย กับ ตำบลปอ อำเภอเวียงแก่น จังหวัดเชียงราย ไปทางทิศใต้จนถึงบริเวณพิกัดที่ ๔๒๓๐๒๔ ระยะทางประมาณ ๕,๑๙๐ เมตร</p> <p>ทางทิศใต้</p> <p>จากเส้นทางเลียบตามสันเขา บริเวณพิกัดที่ ๔๒๓๐๒๔ ตามเส้นแบ่งหมู่บ้านระหว่างบ้านห้วยหลวงเหนือ หมู่ที่ ๕ และบ้านขมภู หมู่ที่ ๗ ตัดผ่านถนนหมายเลข ๑๐๒๐ บริเวณพิกัดที่ ๓๖๙๐๔๒ ระยะทางประมาณ ๕,๗๐๐ เมตร</p> <p>จากถนนหมายเลข ๑๐๒๐ บริเวณพิกัดที่ ๓๖๙๐๔๒ เลียบไปทางทิศตะวันตกตามแนวกึ่งกลางถนนหมายเลข ๑๑๗๔ จนถึงเส้นแบ่งหมู่บ้านระหว่างบ้านขมภูใต้ หมู่ที่ ๑๘ บริเวณพิกัดที่ ๓๖๐๐๔๒ ระยะทางประมาณ ๑,๒๐๐ เมตร</p>

เขตเลือกตั้ง	จำนวนสมาชิก	ท้องที่ที่ประกอบเป็นเขตเลือกตั้ง
เขตเลือกตั้งที่ ๒	๖ คน	<p>จากเส้นแบ่งหมู่บ้านระหว่างบ้านขมภูใต้ หมู่ที่ ๑๘ บริเวณพิกัดที่ ๓๖๐๐๔๒ เลียบไปทางทิศใต้ตามแนวเส้นแบ่งหมู่บ้านระหว่างบ้านขมภูใต้ หมู่ที่ ๑๘ และบ้านขมภู หมู่ที่ ๗ จนถึงหลักเขตที่ ๑๐ กึ่งกลางลำห้วยร่องคู บริเวณพิกัดที่ PC ๓๒๓๐๒๘ ระยะทางประมาณ ๔,๗๐๐ เมตร</p> <p>ด้านตะวันตก</p> <p>จากหลักเขตที่ ๑๐ กึ่งกลางลำห้วยร่องคู บริเวณพิกัดที่ PC ๓๒๓๐๒๘ ซึ่งเป็นเส้นแบ่งเขตระหว่าง ตำบลยางฮ่อม อำเภอขุนตาล จังหวัดเชียงราย กับ ตำบลแม่ต๋ำ อำเภอพญาเม็งราย จังหวัดเชียงราย ไปทางทิศเหนือ ถึงหลักเขตที่ ๑๑ ซึ่งตั้งอยู่บริเวณทางหลวงชนบทหมายเลข ๑๑๗๔ พิกัดที่ PC ๒๓๒๐๓๖ รวมระยะทางประมาณ ๘๐๐ เมตร</p> <p>หลักเขตที่ ๑๑ เป็นเส้นเลียบตามแนวผ่านทุ่งนาซึ่งเป็นเส้นแบ่งเขตระหว่าง ตำบลยางฮ่อม อำเภอขุนตาล จังหวัดเชียงราย กับ ตำบลแม่ต๋ำ อำเภอพญาเม็งราย จังหวัดเชียงราย ไปทางทิศเหนือ ถึงหลักเขตที่ ๑ ระยะทางประมาณ ๗,๕๐๐ เมตร</p> <p>เขตเลือกตั้งที่ ๒ ประกอบด้วย บ้านขมภู หมู่ที่ ๗, บ้านยางฮ่อม หมู่ที่ ๘, บ้านห้วยสัก หมู่ที่ ๙, บ้านใหม่พัฒนา หมู่ที่ ๑๐, บ้านยางฮ่อมใหม่ หมู่ที่ ๑๒, บ้านพญาพิภักดิ์ หมู่ที่ ๑๓, บ้านห้วยสักเหนือ หมู่ที่ ๑๕, บ้านยางฮ่อม หมู่ที่ ๑๗,</p> <p>ทางทิศเหนือ</p> <p>จากจนถึงหลักเขตที่ ๑๐ กึ่งกลางลำห้วยร่องคู บริเวณพิกัดที่ PC ๓๒๓๐๒๘ เลียบไปทางทิศตะวันออกตามแนวเส้นแบ่งหมู่บ้านระหว่างบ้านขมภูใต้ หมู่ที่ ๑๘ , บ้านยางฮ่อมใหม่ หมู่ที่ ๑๒ และบ้านขมภู หมู่ที่ ๗ จนถึงบริเวณพิกัดที่ ๓๖๐๐๔๒ ระยะทางประมาณ ๔,๗๐๐ เมตร</p> <p>จากพิกัดที่ ๓๖๐๐๔๒ เลียบไปทางทิศตะวันออกตามแนวเส้นแบ่งหมู่บ้านระหว่างบ้านห้วยหลวงเหนือ หมู่ที่ ๕ และบ้านขมภู หมู่ที่ ๗ จนถึงจุดตัดผ่านถนน หมายเลข ๑๐๒๐ บริเวณพิกัดที่ ๓๖๕๐๔๒ ระยะทางประมาณ ๑,๒๐๐ เมตร</p> <p>จากถนนหมายเลข ๑๐๒๐ บริเวณพิกัดที่ ๓๖๕๐๔๒ เลียบไปตามเส้นแบ่งหมู่บ้านระหว่างบ้านห้วยหลวงเหนือ หมู่ที่ ๕ และบ้านขมภู หมู่ที่ ๗ ด้านทิศตะวันออก ไปจนถึงสันเขาบริเวณพิกัดที่ ๔๒๓๐๒๔ ระยะทางประมาณ ๕,๗๐๐ เมตร</p> <p>ด้านตะวันออก</p> <p>จากสันเขาบริเวณพิกัดที่ ๔๒๓๐๒๔ เป็นเส้นเลียบตามสันเขาซึ่งเป็นเส้นแบ่งเขตระหว่าง ตำบลยางฮ่อม อำเภอขุนตาล จังหวัดเชียงราย กับ ตำบลปอ อำเภอเวียงแก่น จังหวัดเชียงราย ไปทางทิศใต้ จนถึงหลักเขตที่ ๖ บริเวณพิกัดที่ PB ๔๐๙๙๗๙ ระยะทางประมาณ ๔,๖๗๐ เมตร</p> <p>จากหลักเขตที่ ๖ เป็นเส้นเลียบตามสันเขา ซึ่งเป็นเส้นแบ่งเขตระหว่าง ตำบลยางฮ่อม อำเภอขุนตาล จังหวัดเชียงราย กับตำบลดับเต่า อำเภอเทิง จังหวัดเชียงราย ไปทางทิศตะวันออกเฉียงใต้ ตัดผ่านถนนทางหลวงชนบทหมายเลข ๔๐๑๘ ไปตามสันเขาถึงหลักเขตที่ ๗ ซึ่งตั้งอยู่บริเวณกลางลำห้วย บริเวณพิกัดที่ PB ๓๙๓๙๔๕ รวมระยะทางประมาณ ๔,๔๐๐ เมตร</p>

เขตเลือกตั้ง	จำนวนสมาชิก	ท้องที่ที่ประกอบเป็นเขตเลือกตั้ง
		<p>ทางทิศใต้</p> <p>จากหลักเขตที่ ๗ เป็นเส้นเลียบบตามกึ่งกลางลำห้วยไร่ ซึ่งเป็นเส้นแบ่งเขตระหว่างตำบลยางฮ่อม อำเภอขุนตาล จังหวัดเชียงราย กับ ตำบลป่าตาล อำเภอขุนตาล จังหวัดเชียงราย ไปทางทิศตะวันตก ตัดผ่านทางหลวงแผ่นดินหมายเลข ๑๐๒๐ ถึงหลักเขตที่ ๘ บริเวณพิกัด PB ๓๕๐๙๗๖ รวมระยะทางประมาณ ๖,๐๐๐ เมตร</p> <p>จากหลักเขตที่ ๘ เป็นเส้นเลียบบตามกึ่งกลางลำห้วยไร่ ซึ่งเป็นเส้นแบ่งเขตระหว่างตำบลยางฮ่อม อำเภอขุนตาล จังหวัดเชียงราย กับ ตำบลป่าตาล อำเภอขุนตาล จังหวัดเชียงราย ไปทางทิศตะวันตก ไปบรรจบแม่น้ำอิง เป็นหลักเขตที่ ๙ บริเวณพิกัด PB ๓๑๒๙๙๓ รวมระยะทางประมาณ ๕,๑๐๐ เมตร</p> <p>ด้านตะวันตก</p> <p>จากหลักเขตที่ ๙ เป็นเส้นเลียบบตามกึ่งกลางลำน้ำแม่ น้ำอิง ซึ่งเป็นเส้นแบ่งเขตระหว่างตำบลยางฮ่อม อำเภอขุนตาล จังหวัดเชียงราย กับ ตำบลแม่ต๋ำ อำเภอพญาเม็งราย จังหวัดเชียงราย ไปทางทิศเหนือ ถึงหลักเขตที่ ๑๐ ซึ่งตั้งอยู่บริเวณเส้นเลียบบตามกึ่งกลางลำน้ำแม่ น้ำอิง พิกัด PC ๓๒๘๐๒๖ รวมระยะทางประมาณ ๖,๘๐๐ เมตร</p> <p>จากหลักเขตที่ ๑๐ เป็นเส้นเลียบบตามกึ่งกลางลำน้ำแม่ น้ำอิง ซึ่งเป็นเส้นแบ่งเขตระหว่างตำบลยางฮ่อม อำเภอขุนตาล จังหวัดเชียงราย กับ ตำบลแม่ต๋ำ อำเภอพญาเม็งราย จังหวัดเชียงราย ไปทางทิศเหนือ ถึงหลักเขตที่ ๑๑ ซึ่งตั้งอยู่บริเวณกึ่งกลางทางหลวงแผ่นดินหมายเลข ๑๑๗๔ พิกัด PC ๓๒๙๐๓๖ รวมระยะทางประมาณ ๘๐๐ เมตร</p>

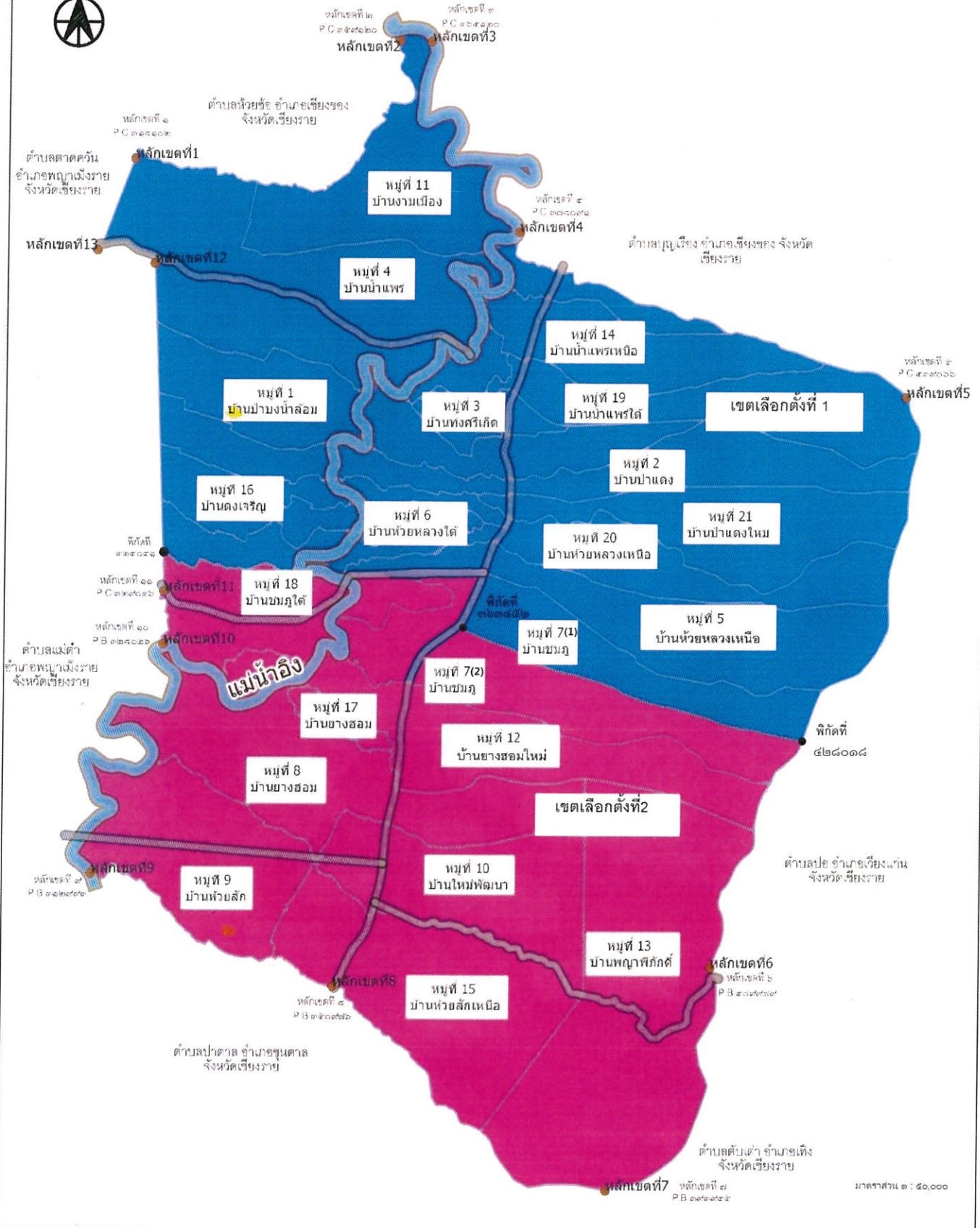
รูปแบบที่ 1
 แผนที่เทศบาลตำบลยางฮ่อม
 การแบ่งเขตเลือกตั้งสมาชิกสภาเทศบาลตำบลยางฮ่อม
 อำเภอขุนตาล จังหวัดเชียงราย



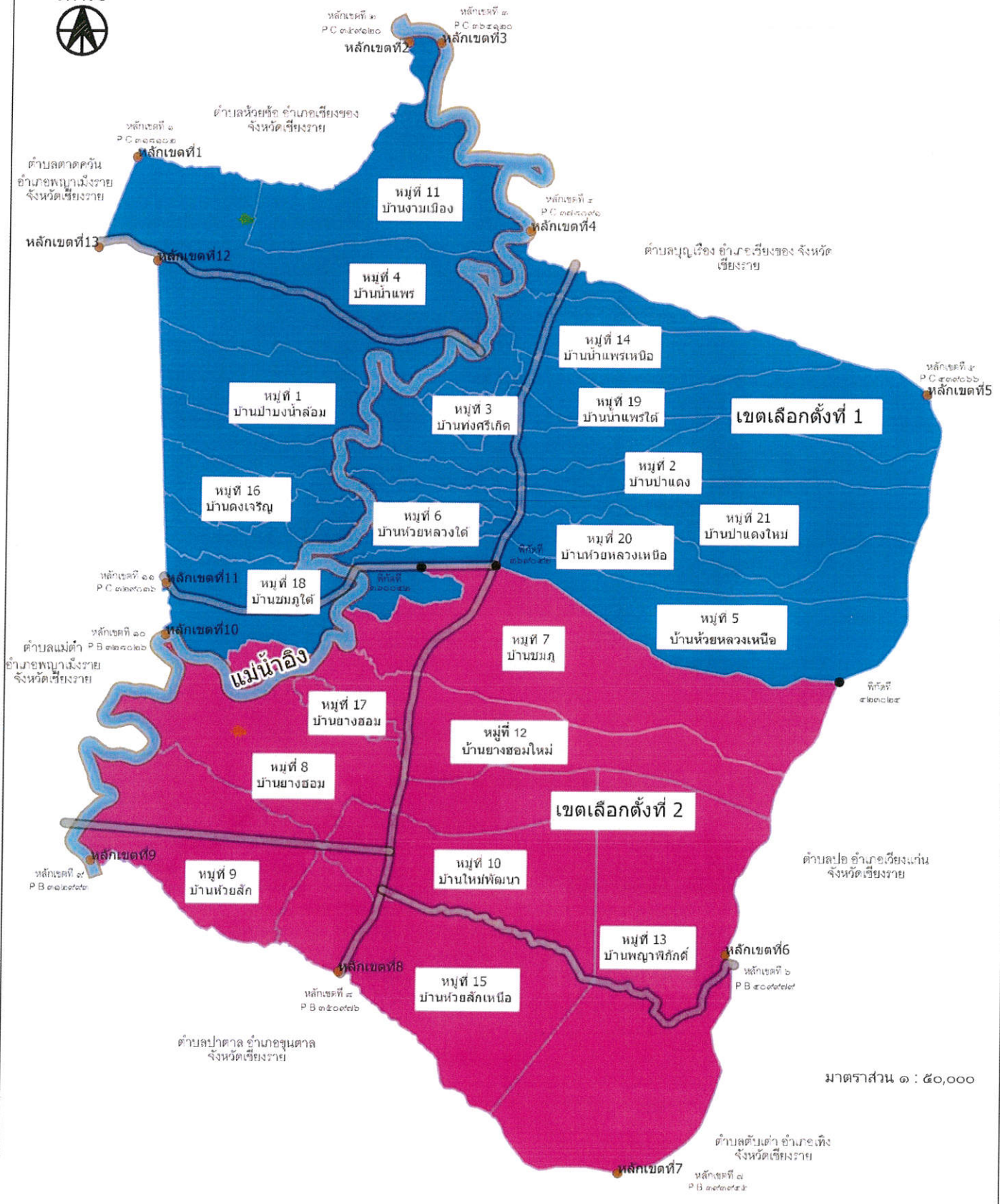
มาตราส่วน ๑ : ๕๐,๐๐๐

ตำบลต้นต่า อำเภอเทิง
 จังหวัดเชียงราย
 หลักเขตที่ ๗
 P.B.๓๑๓๑๓๕๕

รูปแบบที่ 2
แผนที่เทศบาลตำบลยางฮ่อม
การแบ่งเขตเลือกตั้งสมาชิกสภาเทศบาลตำบลยางฮ่อม
อำเภอขุนตาล จังหวัดเชียงราย



รูปแบบที่ 3
แผนที่เทศบาลตำบลยางฮอม
การแบ่งเขตเลือกตั้งสมาชิกสภาเทศบาลตำบลยางฮอม
อำเภอขุนตาล จังหวัดเชียงราย



มาตราส่วน ๑ : ๕๐,๐๐๐

การแบ่งเขตเลือกตั้งสมาชิกสภาเทศบาลตำบลยางฮอม อำเภอขุนตาล

รูปแบบที่ ๑ (ร้อยละ ๓.๕)

เขตเลือกตั้งที่	จำนวนสมาชิก ที่จะพึงมี แต่ละเขต	ท้องที่ที่ประกอบเป็นเขตเลือกตั้ง
๑	๖	๑. หมู่ที่ ๑ บ้านป่าบงน้ำล้อม ตำบลยางฮอม ๒. หมู่ที่ ๒ บ้านป่าแดง ตำบลยางฮอม ๓. หมู่ที่ ๓ บ้านทุ่งศรีเกิด ตำบลยางฮอม ๔. หมู่ที่ ๔ บ้านน้ำแพร่ ตำบลยางฮอม ๕. หมู่ที่ ๕ บ้านห้วยหลวงเหนือ ตำบลยางฮอม ๖. หมู่ที่ ๖ บ้านห้วยหลวงใต้ ตำบลยางฮอม ๗. หมู่ที่ ๑๑ บ้านงามเมือง ตำบลยางฮอม ๘. หมู่ที่ ๑๔ บ้านน้ำแพร่เหนือ ตำบลยางฮอม ๙. หมู่ที่ ๑๖ บ้านดงเจริญ ตำบลยางฮอม ๑๐. หมู่ที่ ๑๙ บ้านน้ำแพร่ใต้ ตำบลยางฮอม ๑๑. หมู่ที่ ๒๐ บ้านห้วยหลวงเหนือ ตำบลยางฮอม ๑๒. หมู่ที่ ๒๑ บ้านป่าแดงใหม่ ตำบลยางฮอม
๒	๖	๑. หมู่ที่ ๗ บ้านชมภู ตำบลยางฮอม ๒. หมู่ที่ ๘ บ้านยางฮอม ตำบลยางฮอม ๓. หมู่ที่ ๙ บ้านห้วยสัก ตำบลยางฮอม ๔. หมู่ที่ ๑๐ บ้านใหม่พัฒนา ตำบลยางฮอม ๕. หมู่ที่ ๑๒ บ้านยางฮอมใหม่ ตำบลยางฮอม ๖. หมู่ที่ ๑๓ บ้านพญาพิภักดิ์ ตำบลยางฮอม ๗. หมู่ที่ ๑๕ บ้านห้วยสักเหนือ ตำบลยางฮอม ๘. หมู่ที่ ๑๗ บ้านยางฮอม ตำบลยางฮอม ๙. หมู่ที่ ๑๘ บ้านชมภูใต้ ตำบลยางฮอม

การแบ่งเขตเลือกตั้งสมาชิกสภาเทศบาลตำบลยางฮอม อำเภอขุนตาล

รูปแบบที่ ๒ (ร้อยละ ๔.๖๒)

เขตเลือกตั้งที่	จำนวนสมาชิก	ท้องที่ที่ประกอบเป็นเขตเลือกตั้ง
๑	๖	๑. หมู่ที่ ๑ บ้านป่าบงน้ำล้อม ตำบลยางฮอม ๒. หมู่ที่ ๒ บ้านป่าแดง ตำบลยางฮอม ๓. หมู่ที่ ๓ บ้านทุ่งศรีเกิด ตำบลยางฮอม ๔. หมู่ที่ ๔ บ้านน้ำแพร่ ตำบลยางฮอม ๕. หมู่ที่ ๕ บ้านห้วยหลวงเหนือ ตำบลยางฮอม ๖. หมู่ที่ ๖ บ้านห้วยหลวงใต้ ตำบลยางฮอม ๗. หมู่ที่ ๗ บ้านชมภู (๑) ตำบลยางฮอม จากสามแยกไฟแดงบ้านชมภู ด้านทิศตะวันออกถึงโรงเรียนบ้านชมภู ๘. หมู่ที่ ๑๑ บ้านงามเมือง ตำบลยางฮอม ๙. หมู่ที่ ๑๔ บ้านน้ำแพร่เหนือ ตำบลยางฮอม ๑๐. หมู่ที่ ๑๖ บ้านดงเจริญ ตำบลยางฮอม ๑๑. หมู่ที่ ๑๙ บ้านน้ำแพร่ใต้ ตำบลยางฮอม ๑๒. หมู่ที่ ๒๐ บ้านห้วยหลวงเหนือ ตำบลยางฮอม ๑๓. หมู่ที่ ๒๑ บ้านป่าแดงใหม่ ตำบลยางฮอม
๒	๖	๑. หมู่ที่ ๗ บ้านชมภู (๒) ตำบลยางฮอม จากโรงเรียนบ้านชมภูด้านทิศ ตะวันออกจนถึงสิ้นสุดเขตบ้านชมภู ๒. หมู่ที่ ๘ บ้านยางฮอม ตำบลยางฮอม ๓. หมู่ที่ ๙ บ้านห้วยสัก ตำบลยางฮอม ๔. หมู่ที่ ๑๐ บ้านใหม่พัฒนา ตำบลยางฮอม ๕. หมู่ที่ ๑๒ บ้านยางฮอมใหม่ ตำบลยางฮอม ๖. หมู่ที่ ๑๓ บ้านพญาพิภักดิ์ ตำบลยางฮอม ๗. หมู่ที่ ๑๕ บ้านห้วยสักเหนือ ตำบลยางฮอม ๘. หมู่ที่ ๑๗ บ้านยางฮอม ตำบลยางฮอม ๙. หมู่ที่ ๑๘ บ้านชมภูใต้ ตำบลยางฮอม

การแบ่งเขตเลือกตั้งสมาชิกสภาเทศบาลตำบลยางฮอม อำเภอขุนตาล

รูปแบบที่ ๓ (ร้อยละ ๙.๓๘)

เขตเลือกตั้งที่	จำนวนสมาชิก	ท้องที่ที่ประกอบเป็นเขตเลือกตั้ง
๑	๖	๑. หมู่ที่ ๑ บ้านป่าบงน้ำล้อม ตำบลยางฮอม ๒. หมู่ที่ ๒ บ้านป่าแดง ตำบลยางฮอม ๓. หมู่ที่ ๓ บ้านทุ่งศรีเกิด ตำบลยางฮอม ๔. หมู่ที่ ๔ บ้านน้ำแพร่ ตำบลยางฮอม ๕. หมู่ที่ ๕ บ้านห้วยหลวงเหนือ ตำบลยางฮอม ๖. หมู่ที่ ๖ บ้านห้วยหลวงใต้ ตำบลยางฮอม ๗. หมู่ที่ ๑๑ บ้านงามเมือง ตำบลยางฮอม ๘. หมู่ที่ ๑๔ บ้านน้ำแพร่เหนือ ตำบลยางฮอม ๙. หมู่ที่ ๑๖ บ้านดงเจริญ ตำบลยางฮอม ๑๐. หมู่ที่ ๑๘ บ้านชมภูใต้ ตำบลยางฮอม ๑๑. หมู่ที่ ๑๙ บ้านน้ำแพร่ใต้ ตำบลยางฮอม ๑๒. หมู่ที่ ๒๐ บ้านห้วยหลวงเหนือ ตำบลยางฮอม ๑๓. หมู่ที่ ๒๑ บ้านป่าแดงใหม่ ตำบลยางฮอม
๒	๖	๑. หมู่ที่ ๗ บ้านชมภู ตำบลยางฮอม ๒. หมู่ที่ ๘ บ้านยางฮอม ตำบลยางฮอม ๓. หมู่ที่ ๙ บ้านห้วยสัก ตำบลยางฮอม ๔. หมู่ที่ ๑๐ บ้านใหม่พัฒนา ตำบลยางฮอม ๕. หมู่ที่ ๑๒ บ้านยางฮอมใหม่ ตำบลยางฮอม ๖. หมู่ที่ ๑๓ บ้านพญาพิภักดิ์ ตำบลยางฮอม ๗. หมู่ที่ ๑๕ บ้านห้วยสักเหนือ ตำบลยางฮอม ๘. หมู่ที่ ๑๗ บ้านยางฮอม ตำบลยางฮอม